

УТВЕРЖДАЮ

Глава Администрации Новогоркинского сельского поселения Лежневского муниципального района Ивановской области

\_\_\_\_\_ М.В. Горелова  
«\_\_\_\_\_» \_\_\_\_\_ 2013 г.

ООО «НПО ДОРОГА»

ПРОЕКТ ОРГАНИЗАЦИИ ДОРОЖНОГО ДВИЖЕНИЯ  
ПО УЛИЦЕ ГОРЬКОГО  
НОВОГОРКИНСКОГО СЕЛЬСКОГО ПОСЕЛЕНИЯ  
ИВАНОВСКОЙ ОБЛАСТИ

Заказчик: Администрация Новогоркинского  
сельского поселения Лежневского  
муниципального района Ивановской области

Разработчик: ООО «НПО Дорога»

Директор  
\_\_\_\_\_ И.М.Гуряева  
«\_\_\_\_\_» \_\_\_\_\_ 2013 г.

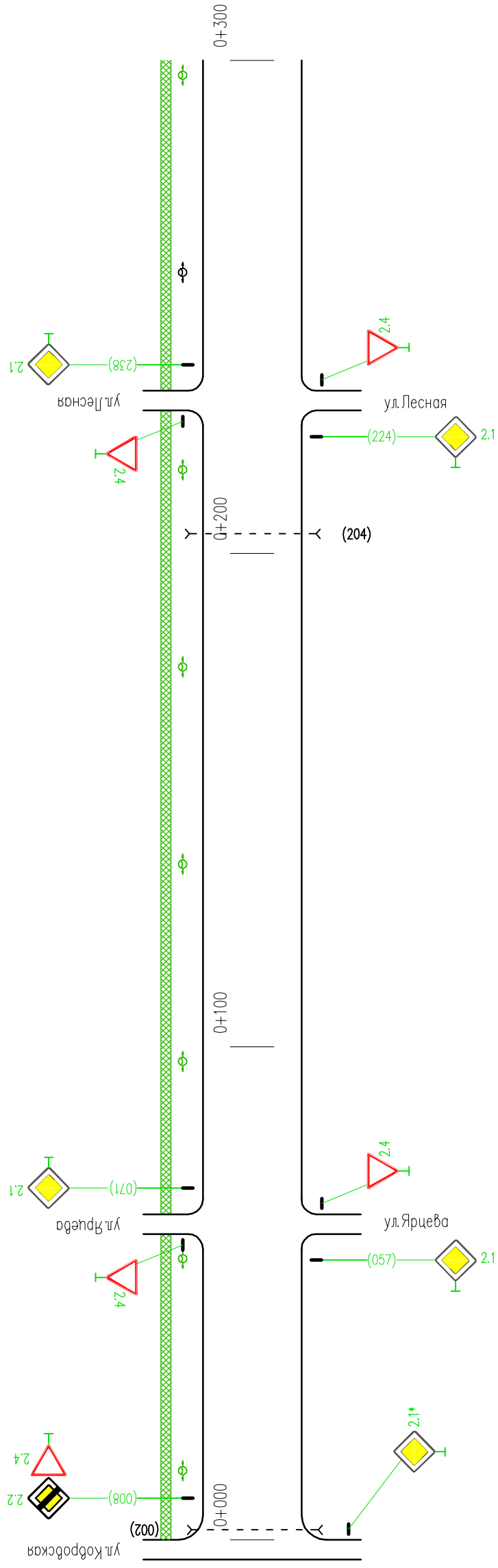
г. Иваново  
2013 г.

## СОДЕРЖАНИЕ

1. Схема улицы Горького (Приложение 1)	28
2. Ведомость размещения дорожных знаков (Приложение 2)	31
3. Ведомость размещения искусственного освещения (Приложение 3)	32
4. Ведомость размещения пешеходных дорожек (тротуаров) (Приложение 4)	32

недост. ширина 1,5 м, материал а/б  
000-300

Тротуары слева	100	100	100	100	100
Дорожные ограждения и направляющие устр-ва слева					
Дорожные ограждения и направляющие устр-ва по осевой					
3-я от осевой					
2-я от осевой					
1-я от осевой					
Элементы дороги в плане	R=100				
Элементы дороги в продольном профиле	i=0.003				
	137	100	100	250	100
	i=0.005		i=0.025		

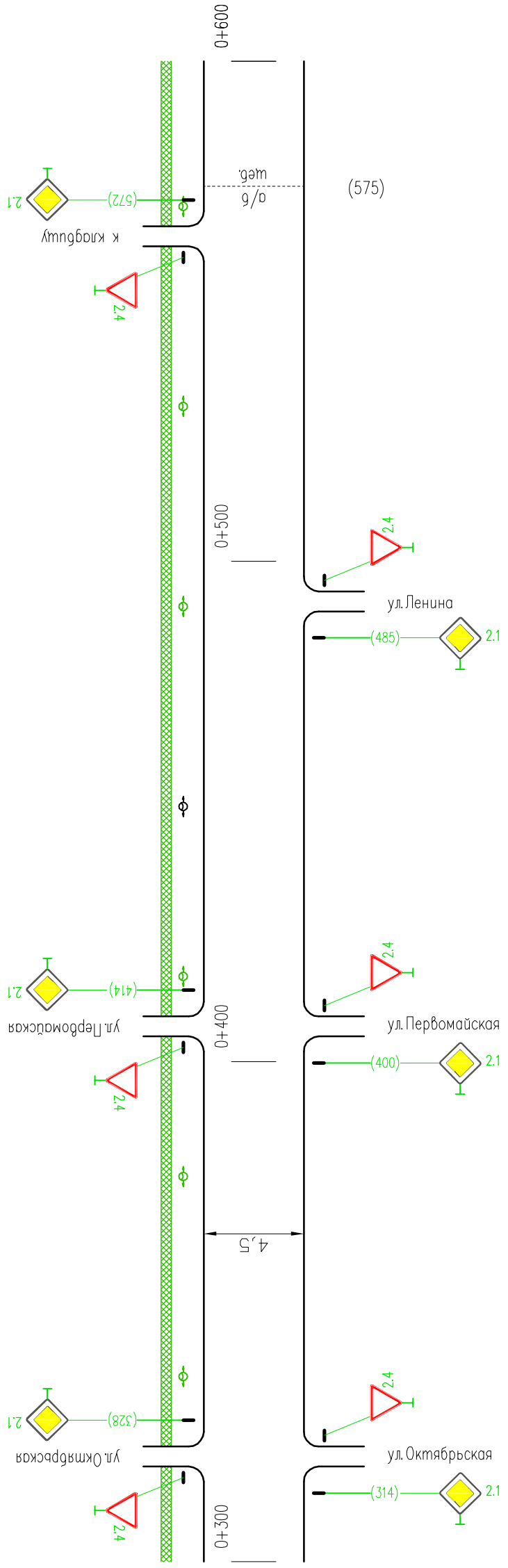


\* - знаки даны справочно, учтены в ПОДД на примыкающие улицы

Осевая линия	
1-я от осевой	
2-я от осевой	
Дорожные ограждения и направляющие устр-ва справа	
Тротуары справа	

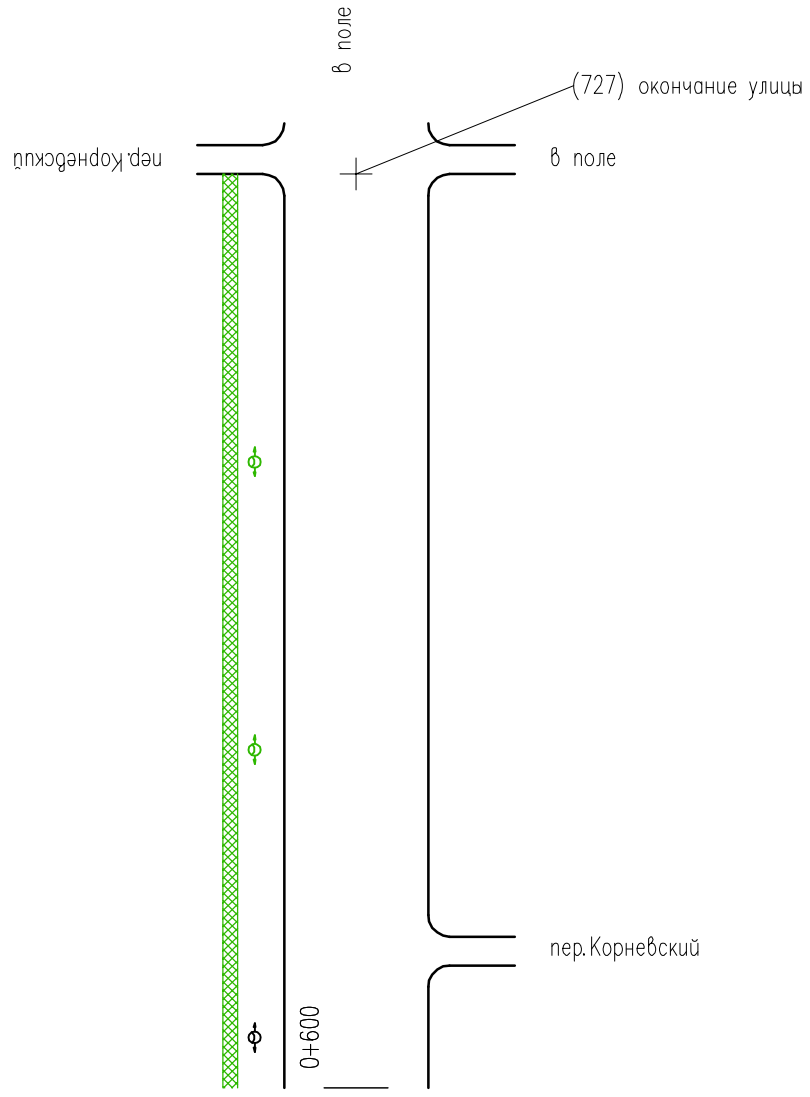
недост. ширина 1,5 м, материал а/б  
300-600

Тротуары слева				
Дорожные ограждения и направляющие устр-ва слева				
Дорожные ограждения и направляющие устр-ва по осевой				
Горизонтальная разметка слева				
3-я от осевой				
2-я от осевой				
1-я от осевой				
Элементы дороги в плане				
Элементы дороги в продольном профиле				
	100	100	100	100
	$i=0.033$	$i=0.031$	$i=0.078$	$i=0.033$



Осевая линия	
1-я от осевой	
2-я от осевой	
Дорожные ограждения и направляющие устр-ва справа	
Тротуары справа	

Тротуары слева	недост. ширина 1,5 м, материал а/б 000-300
Дорожные ограждения и направляющие устр-ва слева	
Дорожные ограждения и направляющие устр-ва по осевой	
Горизонтальная разметка слева	
3-я от осевой	
2-я от осевой	
1-я от осевой	
Элементы дороги в плане	
Элементы дороги в продольном профиле	i=0.020
	127



Осевая линия	
1-я от осевой	
2-я от осевой	
Дорожные ограждения и направляющие устр-ва справа	
Тротуары справа	
Горизонтальная разметка справа	

Ведомость размещения дорожных знаков

№ п/п	Номер знака по ГОСТ Р 53290-2004	Наименование знака	Типоразмер знака	Площадь знаков, м <sup>2</sup> (для знаков индивидуального проектирования)	Адрес (км+м)	Установлено / требуется установить	Количество	месторасположение	
								9	10
1	2	3	4	5	6	7	8	9	10
<b>ЗНАКИ ПРИОРИТЕТА</b>									
1.	2.1	Главная дорога	2		0+057	Требуется	1	Справа	
2.	2.1	Главная дорога	2		0+071	Требуется	1		Слева
3.	2.1	Главная дорога	2		0+224	Требуется	1	Справа	
4.	2.1	Главная дорога	2		0+238	Требуется	1		Слева
5.	2.1	Главная дорога	2		0+314	Требуется	1	Справа	
6.	2.1	Главная дорога	2		0+328	Требуется	1		Слева
7.	2.1	Главная дорога	2		0+400	Требуется	1	Справа	
8.	2.1	Главная дорога	2		0+141	Требуется	1		Слева
9.	2.1	Главная дорога	2		0+485	Требуется	1	Справа	
10.	2.1	Главная дорога	2		0572	Требуется	1		Слева
11.	2.2	Конец главной дороги	2		0+008	Требуется	1		Слева
12.	2.4	Уступите дорогу	2		0+008	Требуется	1		Слева
13.	2.4	Уступите дорогу	2		0+058	Требуется	1		Слева
14.	2.4	Уступите дорогу	2		0+070	Требуется	1	Справа	
15.	2.4	Уступите дорогу	2		0+226	Требуется	1		Слева
16.	2.4	Уступите дорогу	2		0+235	Требуется	1	Справа	
17.	2.4	Уступите дорогу	2		0+315	Требуется	1		Слева
18.	2.4	Уступите дорогу	2		0+325	Требуется	1	Справа	
19.	2.4	Уступите дорогу	2		0+402	Требуется	1		Слева
20.	2.4	Уступите дорогу	2		0+411	Требуется	1	Справа	
21.	2.4	Уступите дорогу	2		0+496	Требуется	1	Справа	
22.	2.4	Уступите дорогу	2		0+559	Требуется	1		Слева
<b>Итого установлено:</b>							<b>0</b>		
<b>Итого демонтаж:</b>							<b>0</b>		
<b>Итого требуется:</b>							<b>22</b>		
<b>Итого:</b>							<b>22</b>		
<b>ВСЕГО УСТАНОВЛЕНО:</b>							<b>0</b>		
<b>ВСЕГО ДЕМОНТАЖ:</b>							<b>0</b>		
<b>ВСЕГО ТРЕБУЕТСЯ УСТАНОВИТЬ:</b>							<b>22</b>		
<b>ВСЕГО:</b>							<b>22</b>		

### Ведомость размещения искусственного освещения

№ п/п	Начало участка, км + м	Конец участка, км + м	Объект установки	Количество опор / светильников	Протяженность, м			Расположение
					Проектируемые в со- ответствии с норма- тивными документа- ми, м	Фактически установ- ленные, м	Потребность в уста- новке, м	
1	2	3	4	5	6	7	8	9
<b>Итого:</b>				<b>18/18</b>	<b>727</b>	<b>120</b>	<b>607</b>	
1	0+000	0+727	населенный пункт	18/18	727	120	607	Слева

- Примечание:**
1. При необходимости установки искусственного освещения вновь или его увеличения (наращивание к уже имеющемуся), объемы указываются в отдельной строке (см. образец заполнения).
  2. При заполнении объемов искусственного освещения на транспортных развязках – указывается полный объем протяженности.
  3. При заполнении количества опор и светильников – указывается как потребность в установке так и фактически установленные элементы.

### Ведомость размещения пешеходных дорожек (тротуаров)

№ п/п	Начало участка, км + м	Конец участка, км + м	Расположение	Объект установки	Протяженность, м		
					Проектируемые в со- ответствии с норма- тивными документа- ми, м	Фактически установ- ленные, м	Потребность в уста- новке, м
1	2	3	4	5	6	7	8
<b>Итого:</b>					<b>727</b>	<b>0</b>	<b>727</b>
1	0+000	0+727	Слева	населенный пункт	727	0	727